



Country, die Tour fÃ¼r (fast) alle!

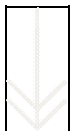


- [IT](#)
- [EN](#)
- [DE](#)

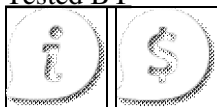


- [TOUREN](#)
- [BEST SPOTS](#)
- [PLANEN](#)
  
- [MenÃ¼ schließen](#)
- [IT / EN / DE](#)
  - ◆ [IT](#)
  - ◆ [EN](#)
  - ◆ [DE](#)
- [TOUREN](#)
- [BEST SPOTS](#)
- [PLANEN](#)

## Dolomiti di Brenta Bike



[NEWS](#) [Weiterlesen](#)  
[Landkarte](#) [Weiterlesen](#)  
[social](#) [Weiterlesen](#)  
[Tested BY](#) [Weiterlesen](#)  
[NEWS](#)  
[Landkarte](#)  
[social](#)  
[Tested BY](#)



[DOWNLOAD GPX/KML/PDF](#)

Country, die Tour fÃ¼r (fast) alle!

## DOWNLOAD GPX/KML/PDF



[Transfer bagagli 2012\(179.38 K\)](#)

# Country, die Tour fÃ¼r (fast) alle!

**Dolomiti di Brenta Bike Country!** Radwege in der Talsohle, über Schotterstraßen, Feldwege und einige Anstiege, um den Abenteuergeist zu kitzeln, kennzeichnen die Countrystrecke.

In Ruhe entlang der Radwege der Talsohle, aber auch vorbei an Feldwegen, Wiesen und Weideflächen, Apfelplantagen, Weinbergen. Durch altertümliche Dörfer, Landschaften und an Aussichtspunkten vorbei: die Country-Strecke verliert neben ihrem größeren Bruder "Expert" gewiss nicht an Charme, Reiz und Ausdruck einer Tour mit dem MTB.

Die Family-Strecke ist für Rad-Freaks gedacht: Radwege, sichere unbefestigte Wege, bescheidene Anstiege (aber trotzdem hoch in den Bergen, bis auf 1800 m), weit schweifende Ausblicke, grüne Talsohlen, ländliche Dörfer: 136 km MTB pur und 4600 m Gesamthöhenunterschied.

Ausserdem ermöglichen die vorhandenen Mobilitäts-Dienstleistungen (Bike-Taxi, Bike-Shuttle, Bike-Bus, Bike-Zug) die optimale Tour-Organisation: sich die anstrengendsten Strecken-Teile sparen, das Gepäck befördern oder einfach die Garantie eines zuverlässigen und stets zur Verfügung stehenden Dienstes, für jeden Fall.

Auch das ist Dolomiti di Brenta Bike!

### Dolomiti di Brenta Bike "Country" in Zahlen

Gesamtstreckenlänge	Höhenunterschied	Unbefestigte Wege	Pfade (Schiebe-/Tragestrecken)	Radwege (verkehrsfrei)	Befestigte Strassen und Wege
136 km	4600 m	51 km	-	32 km	53 km

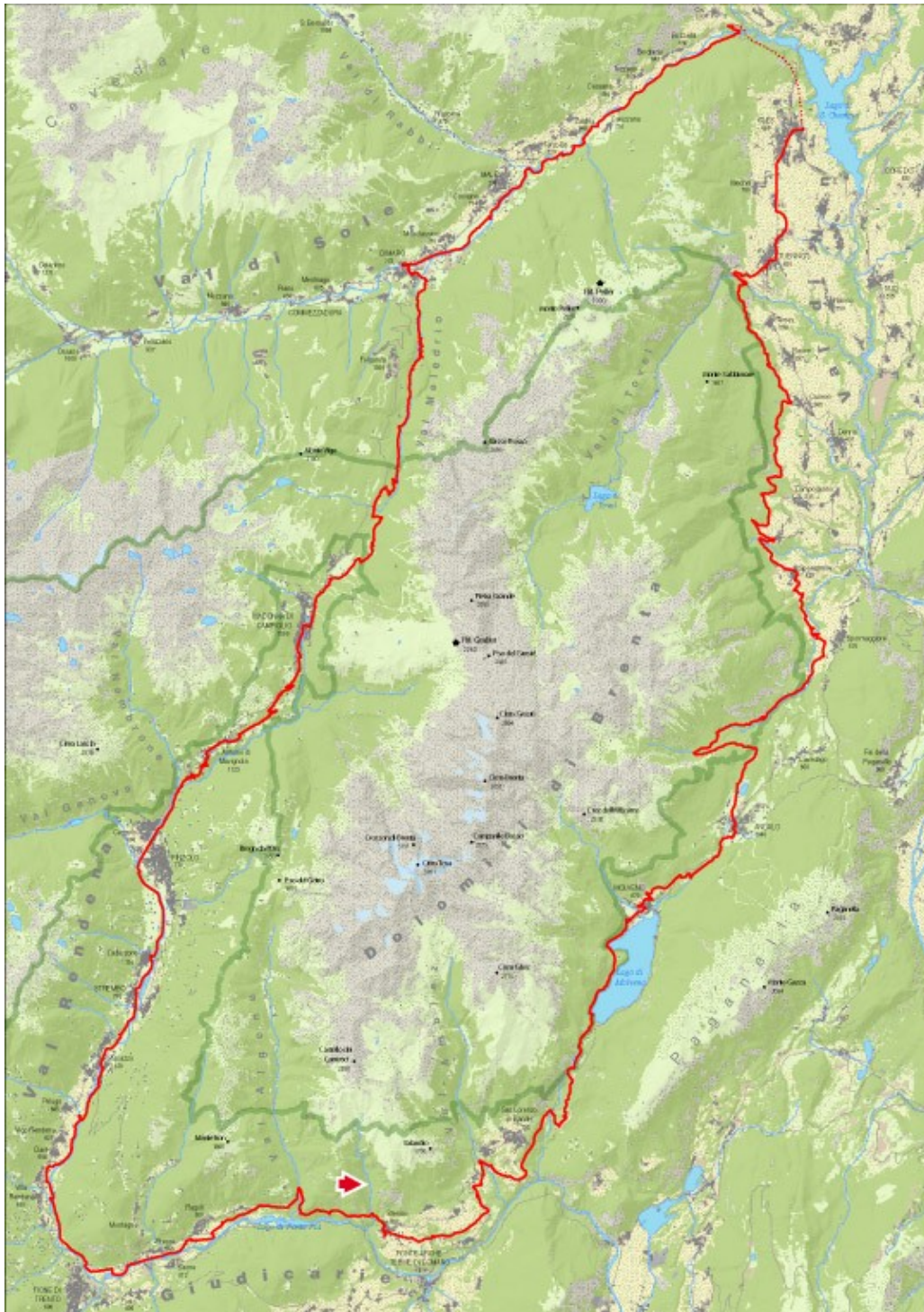
## Höhenprofile



Country, die Tour fÃ¼r (fast) alle!

Country, die Tour fÄ¼r (fast) alle!


## Karte



[Info-Anfrage](#)  
[Planen Sie Ihre Tour](#)

Country, die Tour fÃ¼r (fast) alle!

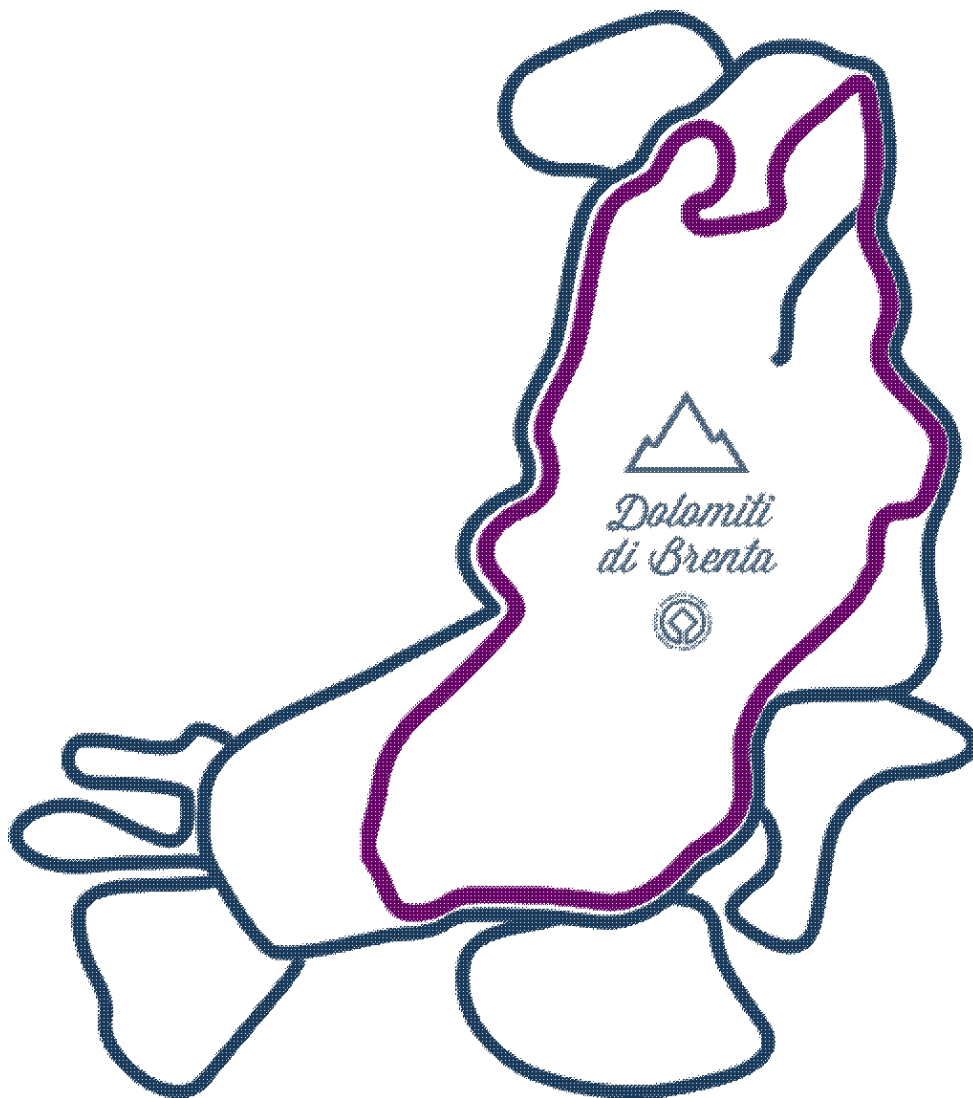
## Touren



### tour

#### Dolomiti di Brenta Bike Expert

177km | 7700m HÃ¶henunterschied | 3-5 Tage



Die Expert-Strecke ist fÃ¼r erfahrene Mountainbiker mit entsprechendem FahrkÃ¶nnen und Ausdauer gedacht: unbefestigte Wege, Singletrails, anstrengende Anstiege bis hinauf auf 2300 m und atemberaubende Abfahrten.

Country, die Tour fÃ¼r (fast) alle!

**Alle Details**, Informationen, Höhenunterschied, Karte und GPX Track!

BESCHREIBUNG / KARTE / GPX DOWNLOAD

Organisieren Sie Ihre Bike Tour. Ab 3, idealerweise 4 Etappentage, mit mittlerem Trainingsaufwand ist alles einfacher!

Planen Sie Ihre Tour

## tour

### Dolomiti di Brenta Bike Country

136km | 4600m HÃ¶henunterschied | 3+Tage



Die Country Strecke ist für Biker, denen es weniger um die Leistung, dafür mehr um die Lust am Biken geht.

**Alle Details**, Informationen, Höhenunterschied, Karte und GPX Track!

177km | 7700m HÃ¶henunterschied | 3-5 Tage

Country, die Tour fÃ¼r (fast) alle!

BESCHREIBUNG / KARTE / GPX DOWNLOAD

Organisieren Sie Ihre Bike Tour. Ab 3, idealerweise 4 Etappentage, mit mittlerem Trainingsaufwand ist alles einfacher!

Planen Sie Ihre Tour

**tour**

**Dolomiti di Brenta Bike  
Explorer-Touren**



Grenzen sind für euch ein Fremdwort? Dann solltet ihr euch die Dolomiti Brenta Bike Explorer Strecken näher ansehen. Sie ergänzen die Hauptroute um zusätzliche Tagesetappen in Schleifen.

Alle 6 Strecken zweigen von der Haupttour ab und erschließen weitere Brenta-Täler.

136km | 4600m Höhenunterschied | 3+Tage

Country, die Tour für (fast) alle!

## ZU DEN EXPLORER TOUREN

Für jede zusätzliche Explorer-Strecke solltet ihr einen zusätzlichen Etappentageinplanen!

Planen Sie Ihre Tour



### **Val Rendena**

#### **DBB Explorer Val Borzago**

42km | 2170m Höhenunterschied | 7h



### **Giudicarie Centrali**

#### **DBB Explorer Val di Breguzzo**

39km | 1700m Höhenunterschied | 5h



### **Comano Valle Salus**

#### **DBB Explorer Monte Casale**

55km | 2500m Höhenunterschied | 8h



### **Molveno Andalo Paganella**

#### **DBB Explorer Monte Gazza**

46km | 2100m uphill | 6h



Country, die Tour fÄ¼r (fast) alle!

## Val di Non

### DBB Explorer Val di Tovel

26km | 770m uphill | 4h



## Val di Sole

### DBB Explorer I Masi da Mont

25km | 1100m HÄ¼heunterschied | 4h

## Plan your trip



## Plan your trip

### Deine Dolomiti Brenta Bike-Strecke

Lust, Ihre eigene Tour zu organisieren? WÄ¼hlen Sie aus unseren Angeboten dasjenige aus, das Ihnen am meisten zusagt und dann organisieren wir nach Ihren Vorgaben (Datum, Teilnehmerzahl) alles fÄ¼r Sie: Hotel-Reservierung, GepÄ¼cktransport, Landkarten und alle Daten und Infos zur Strecke werden Ihnen zugeschickt!

**Möchten Sie Ihre selbst zusammengestellte Tour umsetzen? Kein Problem!** Hier finden Sie alle Informationen, um Ihre MTB-Tour entlang der Brenta-Dolomiten zu planen: AusrÄ¼stung, MTB, Fahrradkleidung, Logistik und Angebote mit MTB-Guide! Dolomiti di Brenta Bike: so macht Dolomiten erleben Spaß und Freude!

## FRAGEN SIE UNS

[Plan your trip](#)

[Angebote](#)

[Info-Anfrage](#)

### DIY BIKER

[GepÄ¼cktransport](#)

[UNSERE PARTNERHOTELS](#)

[DBB-Landkarte und Gadget kaufen](#)

Country, die Tour fÃ¼r (fast) alle!

## Plan your trip

### GepÃ¤cktransport



Wird in der Zeit vom 14. Juni bis 14. September angeboten.  
Preis pro GepÃ¤ckstück/Person und Tag â 15,-

[Weitere Infos](#)

## Plan your trip

### UnterkÃ¼nfte

[alle Hotel Garni](#) [Bauernhaus](#) [Bed & Breakfast](#) [Camping](#) [Residence](#)

[Val Rendena](#) [Altopiano della Paganella](#) [Val di Non](#) [Val di Sole](#) [Valli Giudicarie](#) [Terme di Comano](#) [ââ](#) [»](#) [â](#) [â](#)

[Karte anzeigen](#)


1

## MAJESTIC MOUNTAIN CHARME HOTEL



von € 232

 MADONNA DI CAMPIGLIO (PINZOLO)



[buchen](#)

2

Plan your trip


Country, die Tour fÃ¼r (fast) alle!

## CRISTAL PALACE HOTEL



von € 197.93

 PINZOLO MADONNA DI CAMPIGLIO (PINZOLO)



[buchen](#)


3

## TEVINI DOLOMITES CHARMING HOTEL



von € 152.43

 COMMEZZADURA ALMAZZAGO



[buchen](#)


4

## CAVALLINO LOVELY HOTEL



von € 147.29

 ANDALO



[buchen](#)


5

## HOTEL EDEN FAMILY & WELLNESS RESORT



von € 117

 ANDALO



[buchen](#)

6

CRISTAL PALACE HOTEL


Country, die Tour fÃ¼r (fast) alle!

## GRAND HOTEL MOLVENO



von € 100

 MOLVENO




[buchen](#)

7

## BRENTA ROSSO - CHARME APARTMENTS

von € 93.93

 FAI DELLA PAGANELLA



[buchen](#)


8

## PIPPO




von € 80.57

 TERZOLAS



[buchen](#)



## Restaurants und Services

### Gut Essen und Biken

[alle Bike-Service Hotel Restaurant, Pizzeria, Bar Lebensmittel Gesundheits Sorge Bank, Post, internet point Verkehrsmittel Sport und Unterhaltung](#)

Karte anzeigen

1

Country, die Tour fÃ¼r (fast) alle!

## IL LABORATORIO BIKE

GIUSTINO

Weiterlesen

2

## SCUOLA MTB ADAMELLO BRENTA

38080

Weiterlesen

3

## Cicli Andreis Specialized

MalÃ©


Weiterlesen

4

## Dallago Sport

Cles


Weiterlesen



## Social



Tag by #DolomitiBrentaBike



Newsletter

Social

Country, die Tour für (fast) alle!

## Newsletter-Anmeldung

Name\*:

Vorname\*:

Email\*:

Ich möchte mich für den Newsletter abonnieren (Sie werden eine E-Mail mit einem Bestätigungslink erhalten). [Datenschutzerklärung](#)

## Landkarte

[Touren](#) [Dienstleistungen](#) [Hotel](#)

## News



2 März 2026

### Terres Tunnel wegen Wartungsarbeiten geschlossen

[Weiterlesen](#)

## Kontakte

### Dolomiti di Brenta Bike

c/o Azienda per il Turismo Madonna di Campiglio Pinzolo Val Rendena

Via Pradalago, 4 - 38086 Madonna di Campiglio (TN)

**+39 0465 447501**

Country, die Tour fÃ¼r (fast) alle!



JavaScript aktivieren, um Email Adresse lesen zu kÃ¶nnen.

## Dolomiti di Brenta Bike - BOOKING

c/o Agenzia Viaggi Guida Vacanze

Via C.A Martini 1 - 38023 Cles (TN)

**+39 0463 423002**



JavaScript aktivieren, um Email Adresse lesen zu kÃ¶nnen.

## Info-Anfrage

Die Daten werden in Ã bereinstimmung mit den geltenden Gesetzen zum Schutz personenbezogener Daten verarbeitet. Alle Informationen sind in der DatenschutzerklÃ¤rung enthalten

Ich mÃ¶chte mich fÃ¼r den Newsletter abonnieren (Sie werden eine E-Mail mit einem BestÃ¤tigungslink erhalten). DatenschutzerklÃ¤rung

Anfrage senden

- Leistungen
  - ◆ Planen Sie Ihre Tour
  - ◆ Shop ON LINE: Maps&Gadgets
  - ◆ Pauschalen und Angebote
  - ◆ GepÃ¤cktransportservice
  - ◆ MobilitÃ¤tsservice, Zug, Bus, Taxi!
  
- Utility
  - ◆ FAQ Organisiere Deine Tour
  - ◆ Beschilderung und Sicherheit
  - ◆ KARTOGRAFIE, LANDKARTEN UND THEMATISCHE KARTE
  - ◆ Webcam Dolomiti Brenta Bike
  - ◆ Presse
  - ◆ Infos & Kontakte
  
- Dolomiti di Brenta Bike Alpencross Touren
  - ◆ Dolomiti di Brenta Bike Expert
  - ◆ Dolomiti di Brenta Bike Country
  - ◆ Dolomiti di Brenta Bike Explorer-Touren

Country, die Tour fÃ¼r (fast) alle!

- Dolomiti Brenta Bike EXPLORER Touren
  - ◆ [DBB Explorer Val Borzago](#)
  - ◆ [DBB Explorer Val di Breguzzo](#)
  - ◆ [DBB Explorer Monte Casale](#)
  - ◆ [DBB Explorer Monte Gazza](#)
  - ◆ [DBB Explorer Val di Tovel](#)
  - ◆ [DBB Explorer I Masi da Mont](#)



Dolomiti di Brenta Bike - P.Iva, CF, Reg. Imp. di Trento 95006040224

[made in kumbe](#)

[Privacy](#) | [Cookies](#) | [Cookies preferences](#)

