

- [IT](#)
- [EN](#)
- [DE](#)



- [TOUREN](#)
- [BEST SPOTS](#)
- [PLANEN](#)

- [MenÃ¼ schließen](#)
- [IT / EN / DE](#)
 - ◆ [IT](#)
 - ◆ [EN](#)
 - ◆ [DE](#)
- [TOUREN](#)
- [BEST SPOTS](#)
- [PLANEN](#)

Dolomiti di Brenta Bike



[NEWS](#) [Weiterlesen](#)
[Landkarte](#) [Weiterlesen](#)
[social](#) [Weiterlesen](#)
[Tested BY](#) [Weiterlesen](#)
[NEWS](#)
[Landkarte](#)
[social](#)
[Tested BY](#)



Plane Deine eigene Strecke

Entwickle, betrachte und speichere Deine Strecke!

Hier kannst Du planen, speichern, anschauen, die Strecken bewerten, welche die User mit unserem neuen und innovativen Tool **K-Track** entwickeln!



Betrachte, entwickle und speichere deine Route mit Hilfe der traditionellen Landkarten von Google

[Info-Anfrage](#)

[Planen Sie Ihre Tour](#)

Touren

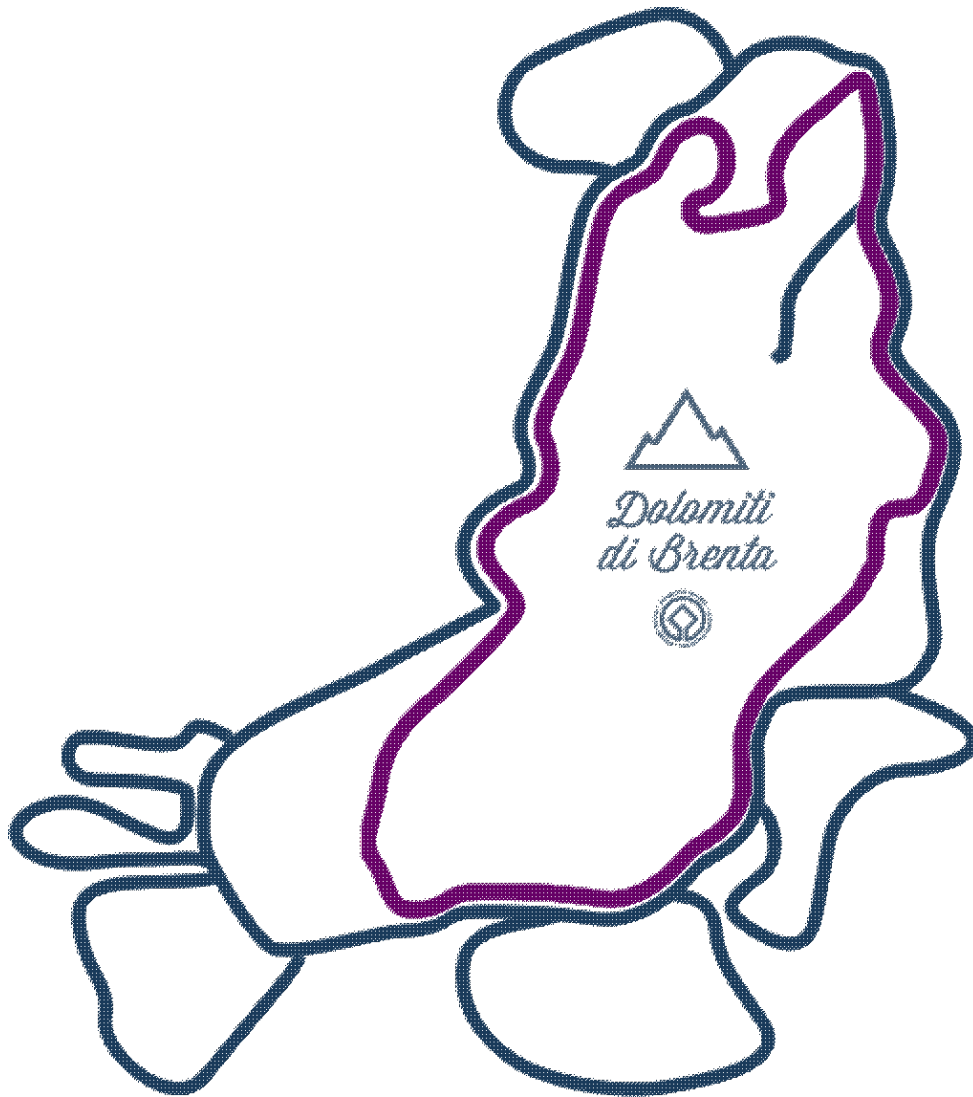


tour

Dolomiti di Brenta Bike Expert

177km | 7700m HÄ¶henunterschied | 3-5 Tage

Plane Deine eigene Strecke



Die Expert-Strecke ist für erfahrene Mountainbiker mit entsprechendem Fahrkönnen und Ausdauer gedacht: unbefestigte Wege, Singletrails, anstrengende Anstiege bis hinauf auf 2300 m und atemberaubende Abfahrten.

Alle Details, Informationen, Höhenunterschied, Karte und GPX Track!

BESCHREIBUNG / KARTE / GPX DOWNLOAD

Organisieren Sie Ihre Bike Tour. Ab 3, idealerweise 4 Etappentage, mit mittlerem Trainingsaufwand ist alles einfacher!

Planen Sie Ihre Tour

tour

Dolomiti di Brenta Bike Country

Plane Deine eigene Strecke

136km | 4600m Höhenunterschied | 3+Tage



Die Country Strecke ist für Biker, denen es weniger um die Leistung, dafür mehr um die Lust am Biken geht.

Alle Details, Informationen, Höhenunterschied, Karte und GPX Track!

BESCHREIBUNG / KARTE / GPX DOWNLOAD

Organisieren Sie Ihre Bike Tour. Ab 3, idealerweise 4 Etappentage, mit mittlerem Trainingsaufwand ist alles einfacher!

Planen Sie Ihre Tour

tour

136km | 4600m Höhenunterschied | 3+Tage

**Dolomiti di Brenta Bike
Explorer-Touren**



Grenzen sind für euch ein Fremdwort? Dann solltet ihr euch die Dolomiti Brenta Bike Explorer Strecken näher ansehen. Sie ergänzen die Hauptroute um zusätzliche Tagesetappen in Schleifen.

Alle 6 Strecken zweigen von der Haupttour ab und erschließen weitere Brenta-Täler.

ZU DEN EXPLORER TOUREN

Für jede zusätzliche Explorer-Strecke solltet ihr einen zusätzlichen Etappentageinplanen!

Planen Sie Ihre Tour



Val Rendena

DBB Explorer Val Borzago

42km | 2170m HÄ¶heunterschied | 7h



Giudicarie Centrali

DBB Explorer Val di Breguzzo

39km | 1700m HÄ¶heunterschied | 5h



Comano Valle Salus

DBB Explorer Monte Casale

55km | 2500m HÄ¶heunterschied | 8h



Molveno Andalo Paganella

DBB Explorer Monte Gazza

46km | 2100m uphill | 6h



Val di Non

DBB Explorer Val di Tovel

26km | 770m uphill | 4h



Val di Sole

DBB Explorer I Masi da Mont

25km | 1100m HÄ¶heunterschied | 4h

Plan your trip



Plan your trip

Deine Dolomiti Brenta Bike-Strecke

Lust, Ihre eigene Tour zu organisieren? Wählen Sie aus unseren Angeboten dasjenige aus, das Ihnen am meisten zusagt und dann organisieren wir nach Ihren Vorgaben (Datum, Teilnehmerzahl) alles für Sie: Hotel-Reservierung, Gepäcktransport, Landkarten und alle Daten und Infos zur Strecke werden Ihnen zugeschickt!

Möchten Sie Ihre selbst zusammengestellte Tour umsetzen? Kein Problem! Hier finden Sie alle Informationen, um Ihre MTB-Tour entlang der Brenta-Dolomiten zu planen: Ausrüstung, MTB, Fahrradkleidung, Logistik und Angebote mit MTB-Guide! Dolomiti di Brenta Bike: so macht Dolomiten erleben Spaß und Freude!

FRAGEN SIE UNS

[Plan your trip](#)

[Angebote](#)

[Info-Anfrage](#)

DIY BIKER

[Gepäcktransport](#)

[UNSERE PARTNERHOTELS](#)

[DBB-Landkarte und Gadget kaufen](#)

Plan your trip

Gepäcktransport



Wird in der Zeit vom 14. Juni bis 14. September angeboten.
Preis pro Gepäckstück/Person und Tag → 15,-

[Weitere Infos](#)

Plan your trip

Unterkünfte

[alle Hotel Garni](#) [Bauernhaus](#) [Bed & Breakfast](#) [Camping](#) [Residence](#)

[Val Rendena](#) [Altopiano della Paganella](#) [Val di Non](#) [Val di Sole](#) [Valli Giudicarie](#) [Terme di Comano](#) €€€ » € €

« €€€

Karte anzeigen


1

MAJESTIC MOUNTAIN CHARME HOTEL



von € 232

 MADONNA DI CAMPIGLIO (PINZOLO)



[buchen](#)

2


CRISTAL PALACE HOTEL



Plane Deine eigene Strecke

von € 197.93

 PINZOLO MADONNA DI CAMPIGLIO (PINZOLO)



[buchen](#)


3

TEVINI DOLOMITES CHARMING HOTEL



von € 152.43

 COMMEZZADURA ALMAZZAGO



[buchen](#)


4

CAVALLINO LOVELY HOTEL



von € 147.29

 ANDALO



[buchen](#)


5

HOTEL EDEN FAMILY & WELLNESS RESORT



von € 117

 ANDALO



[buchen](#)

6


von € 197.93

GRAND HOTEL MOLVENO



von € 100

 MOLVENO




[buchen](#)

7

BRENTA ROSSO - CHARME APARTMENTS

von € 93.93

 FAI DELLA PAGANELLA



[buchen](#)


8

PIPPO




von € 80.57

 TERZOLAS



[buchen](#)



Restaurants und Services

Gut Essen und Biken

[alle Bike-Service Hotel Restaurant, Pizzeria, Bar Lebensmittel Gesundheits Sorge Bank, Post, internet point Verkehrsmittel Sport und Unterhaltung](#)

Karte anzeigen

1

IL LABORATORIO BIKE

GIUSTINO

Weiterlesen

2

SCUOLA MTB ADAMELLO BRENTA

38080

Weiterlesen

3

Cicli Andreis Specialized

MalÃ


Weiterlesen

4

Dallago Sport

Cles


Weiterlesen



Social



Tag by #DolomitiBrentaBike



Newsletter

Social

Newsletter-Anmeldung

Name*:

Vorname*:

Email*:

Ich möchte mich für den Newsletter abonnieren (Sie werden eine E-Mail mit einem Bestätigungslink erhalten). [Datenschutzerklärung](#)

Landkarte

[Touren](#) [Dienstleistungen](#) [Hotel](#)

News



2 März 2026

Terres Tunnel wegen Wartungsarbeiten geschlossen

[Weiterlesen](#)

Kontakte

Dolomiti di Brenta Bike

c/o Azienda per il Turismo Madonna di Campiglio Pinzolo Val Rendena

Via Pradalago, 4 - 38086 Madonna di Campiglio (TN)

+39 0465 447501



JavaScript aktivieren, um Email Adresse lesen zu können.

Dolomiti di Brenta Bike - BOOKING

c/o Agenzia Viaggi Guida Vacanze

Via C.A Martini 1 - 38023 Cles (TN)

+39 0463 423002



JavaScript aktivieren, um Email Adresse lesen zu können.

Info-Anfrage

Die Daten werden in Übereinstimmung mit den geltenden Gesetzen zum Schutz personenbezogener Daten verarbeitet. Alle Informationen sind in der [Datenschutzerklärung](#) enthalten

Ich möchte mich für den Newsletter abonnieren (Sie werden eine E-Mail mit einem Bestätigungslink erhalten). [Datenschutzerklärung](#)

Anfrage senden

- Leistungen
 - ◆ [Planen Sie Ihre Tour](#)
 - ◆ [Shop ON LINE: Maps&Gadgets](#)
 - ◆ [Pauschalen und Angebote](#)
 - ◆ [Gepäcktransportservice](#)
 - ◆ [Mobilitätsservice, Zug, Bus, Taxi!](#)

- Utility
 - ◆ [FAQ Organisiere Deine Tour](#)
 - ◆ [Beschilderung und Sicherheit](#)
 - ◆ [KARTOGRAFIE, LANDKARTEN UND THEMATISCHE KARTE](#)
 - ◆ [Webcam Dolomiti Brenta Bike](#)
 - ◆ [Presse](#)
 - ◆ [Infos & Kontakte](#)

- Dolomiti di Brenta Bike Alpencross Touren
 - ◆ [Dolomiti di Brenta Bike Expert](#)
 - ◆ [Dolomiti di Brenta Bike Country](#)
 - ◆ [Dolomiti di Brenta Bike Explorer-Touren](#)

Plane Deine eigene Strecke

- Dolomiti Brenta Bike EXPLORER Touren
 - ◆ [DBB Explorer Val Borzago](#)
 - ◆ [DBB Explorer Val di Breguzzo](#)
 - ◆ [DBB Explorer Monte Casale](#)
 - ◆ [DBB Explorer Monte Gazza](#)
 - ◆ [DBB Explorer Val di Tovel](#)
 - ◆ [DBB Explorer I Masi da Mont](#)



Dolomiti di Brenta Bike - P.Iva, CF, Reg. Imp. di Trento 95006040224

[made in kumbe](#)

[Privacy](#) | [Cookies](#) | [Cookies preferences](#)

