


Auf den Spuren des Bären!



- [IT](#)
- [EN](#)
- [DE](#)



- [TOUREN](#)
- [BEST SPOTS](#)
- [PLANEN](#)

- [Menü schließen](#)
- [IT / EN / DE](#)
 - ◆ [IT](#)
 - ◆ [EN](#)
 - ◆ [DE](#)
- [TOUREN](#)
- [BEST SPOTS](#)
- [PLANEN](#)

Dolomiti di Brenta Bike







[NEWS](#) [Weiterlesen](#)
[Landkarte](#) [Weiterlesen](#)
[social](#) [Weiterlesen](#)
[Tested BY](#) [Weiterlesen](#)
[NEWS](#)
[Landkarte](#)
[social](#)
[Tested BY](#)



[DOWNLOAD GPX/KML/PDF](#)

DOWNLOAD GPX/KML/PDF

• Brochure/Depliant Dolomiti di Brenta Bike

- ◆  [Transfer bagagli 2012](#)(179.38 K)
- ◆  [Dolomiti Brenta Bike - ITALIANO](#)(2.31 M)
- ◆  [Dolomiti Brenta Bike - DEUTSCH](#)(2.4 M)
- ◆  [Transfer bagagli 2013](#)(3.86 M)

Auf den Spuren des Bären!

Dolomiti di Brenta Bike: eine doppelte Tour mit dem Mountainbike, von Bikern für Biker geschaffen, als Tour durch ein noch unberührtes und einzigartiges Gebiet. Bis ins Detail geplant und mit viel Aufwand vorbereitet, um nicht nur Amateur-Bikern, sondern auch Profi-Sportlern etwas zu bieten, endlich ist sie fertig, um die ersten Pioniere zu empfangen!

Eine faszinierende Tour gegen den Uhrzeigersinn entlang der herrlichen Brenta-Dolomiten, das Ergebnis eines morphologischen und geologischen Meisterwerks, das einzigartige und reine Emotionen weckt, von der Romantik der rot-gefärbten Gipfel und der grünen Weiden bis hin zu den Bergsdörfern am Rande des Adamello-Brenta-Naturparks. Eine organisierte Tour durch Täler, Dörfer, Kulturen, Leute und Traditionen, von den blühenden Apfelbäumen bis hinauf in die Berge, vorbei an Feldern, Wäldern, Weiden, Felsen!

Organisieren Sie Ihre persönliche Dolomiti Brenta Bike Tour/MTB Urlaub und Reise!

Die neue Online Tourenplaner

Dolomiti Brenta Bike On-demand macht's möglich!

Der Online-Tourenplaner macht individuelle Reisewünsche ganz einfach: wählen Sie Anreisedatum, Startpunkt, gewünschte DBB Tour, Unterkunft und alle Ihre Wünsche...und Ihre DBB-Reise ist einfach organisiert!

Fragen Sie weitere Informationen und wir könnten Ihnen gerne mit Buchungen und Infos weiter helfen.

Bist Du ein wahrer Biker?



Die Dolomiti di Brenta Bike "Expert"-Strecke ist gerade richtig!

Die Strecke für den anspruchsvollen Sportler: unbefestigte Wege, Anstiege, die man in den Beinen spürt, bis hinauf auf fast 2300 m und rasante Abfahrten: 171 km MTB pur und 7700 m Gesamthöhenunterschied. Und weitere Strecken durch die einzelnen Gebiete, für diejenigen, die sich starken Emotionen hingeben möchten.

[Weitere Info](#) ▶

Möchtest Du in aller Harmonie Rad fahren?



Deine Strecke ist die Dolomiti di Brenta Bike "Country"!

Eine Strecke für weniger trainierte Radfahrer, damit allen die Möglichkeit geboten wird, eine Tour in den Dolomiten zu genießen: Radwege, Schotterwege in Sicherheit, Landwege und einige Anstiege, um auf den Geschmack zu kommen, zusammen mit dem Mobilitätsservice: 136 km MTB pur und 4600 m Gesamthöhenunterschied.

[Weitere Info](#) ▶

Auf den Spuren des Bären!

Online Broschüre

Info-Anfrage

Planen Sie Ihre Tour

Touren

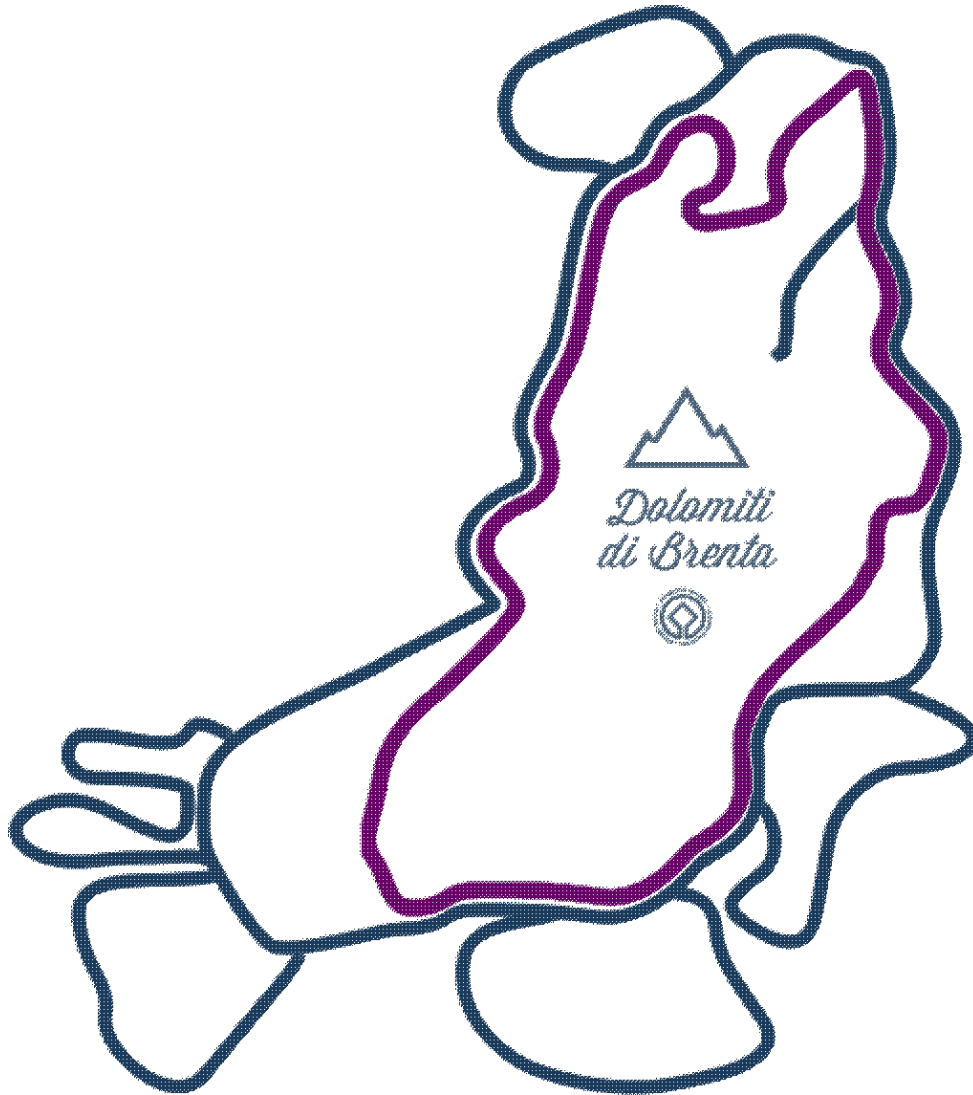


tour

Dolomiti di Brenta Bike Expert

177km | 7700m Höhenunterschied | 3-5 Tage

Auf den Spuren des Bären!



Die Expert-Strecke ist für erfahrene Mountainbiker mit entsprechendem Fahrkönnen und Ausdauer gedacht: unbefestigte Wege, Singletrails, anstrengende Anstiege bis hinauf auf 2300 m und atemberaubende Abfahrten.

Alle Details, Informationen, Höhenunterschied, Karte und GPX Track!

[BESCHREIBUNG / KARTE / GPX DOWNLOAD](#)

Organisieren Sie Ihre Bike Tour. Ab 3, idealerweise 4 Etappentage, mit mittlerem Trainingsaufwand ist alles einfacher!

[Planen Sie Ihre Tour](#)

tour

Dolomiti di Brenta Bike Country

177km | 7700m Höhenunterschied | 3-5 Tage

Auf den Spuren des Bären!

136km | 4600m Höhenunterschied | 3+Tage



Die Country Strecke ist für Biker, denen es weniger um die Leistung, dafür mehr um die Lust am Biken geht.

Alle Details, Informationen, Höhenunterschied, Karte und GPX Track!

[BESCHREIBUNG / KARTE / GPX DOWNLOAD](#)

Organisieren Sie Ihre Bike Tour. Ab 3, idealerweise 4 Etappentage, mit mittlerem Trainingsaufwand ist alles einfacher!

[Planen Sie Ihre Tour](#)

tour

136km | 4600m Höhenunterschied | 3+Tage

Auf den Spuren des Bären!

Dolomiti di Brenta Bike Explorer-Touren



Grenzen sind für euch ein Fremdwort? Dann solltet ihr euch die Dolomiti Brenta Bike Explorer Strecken näher ansehen. Sie ergänzen die Hauptroute um zusätzliche Tagesetappen in Schleifen.

Alle 6 Strecken zweigen von der Haupttour ab und erschließen weitere Brenta-Täler.

ZU DEN EXPLORER TOUREN

Für jede zusätzliche Explorer-Strecke solltet ihr einen zusätzlichen Etappentageinplanen!

Planen Sie Ihre Tour



Val Rendena

DBB Explorer Val Borzago

42km | 2170m Höhenunterschied | 7h



Giudicarie Centrali

DBB Explorer Val di Breguzzo

39km | 1700m Höhenunterschied | 5h



Comano Valle Salus

DBB Explorer Monte Casale

55km | 2500m Höhenunterschied | 8h



Molveno Andalo Paganella

DBB Explorer Monte Gazza

46km | 2100m uphill | 6h



Val di Non

DBB Explorer Val di Tovel

26km | 770m uphill | 4h



Val di Sole

Auf den Spuren des Bären!

DBB Explorer I Masi da Mont

25km | 1100m Höhenunterschied | 4h

Plan your trip



Plan your trip

Deine Dolomiti Brenta Bike-Strecke

Lust, Ihre eigene Tour zu organisieren? Wählen Sie aus unseren Angeboten dasjenige aus, das Ihnen am meisten zusagt und dann organisieren wir nach Ihren Vorgaben (Datum, Teilnehmerzahl) alles für Sie: Hotel-Reservierung, Gepäcktransport, Landkarten und alle Daten und Infos zur Strecke werden Ihnen zugeschickt!

Möchten Sie Ihre selbst zusammengestellte Tour umsetzen? Kein Problem! Hier finden Sie alle Informationen, um Ihre MTB-Tour entlang der Brenta-Dolomiten zu planen: Ausrüstung, MTB, Fahrradkleidung, Logistik und Angebote mit MTB-Guide! Dolomiti di Brenta Bike: so macht Dolomiten erleben Spaß und Freude!

FRAGEN SIE UNS

[Plan your trip](#)

[Angebote](#)

[Info-Anfrage](#)

DIY BIKER

[Gepäcktransport](#)

[UNSERE PARTNERHOTELS](#)

[DBB-Landkarte und Gadget kaufen](#)

Plan your trip

Gepäcktransport

Auf den Spuren des Bären!



Wird in der Zeit vom 14. Juni bis 14. September angeboten.
Preis pro Gepäckstück/Person und Tag € 15,-

[Weitere Infos](#)

Plan your trip

Unterkünfte

[alle Hotel](#) [Garni](#) [Bauernhaus](#) [Bed & Breakfast](#) [Camping](#) [Residence](#)

[Val Rendena](#) [Altopiano della Paganella](#) [Val di Non](#) [Val di Sole](#) [Valli Giudicarie](#) [Terme di Comano](#) €€€ » € €

« €€€

Karte anzeigen


1

MAJESTIC MOUNTAIN CHARME HOTEL



von € 232

 MADONNA DI CAMPIGLIO (PINZOLO)



[buchen](#)

2

CRISTAL PALACE HOTEL




Gepäcktransport

Auf den Spuren des Bären!

von € 197.93

 PINZOLO MADONNA DI CAMPIGLIO (PINZOLO)



[buchen](#)


3

TEVINI DOLOMITES CHARMING HOTEL



von € 152.43

 COMMEZZADURA ALMAZZAGO



[buchen](#)


4

CAVALLINO LOVELY HOTEL



von € 147.29

 ANDALO



[buchen](#)


5

HOTEL EDEN FAMILY & WELLNESS RESORT



von € 117

 ANDALO



[buchen](#)

6

von € 197.93


Auf den Spuren des BÄren!

GRAND HOTEL MOLVENO



von € 100

 MOLVENO




[buchen](#)

7

BRENTA ROSSO - CHARME APARTMENTS

von € 93.93

 FAI DELLA PAGANELLA



[buchen](#)


8

PIPPO




von € 80.57

 TERZOLAS



[buchen](#)



Restaurants und Services

Gut Essen und Biken

[alle Bike-Service Hotel Restaurant, Pizzeria, Bar Lebensmittel Gesundheits Sorge Bank, Post, internet point Verkehrsmittel Sport und Unterhaltung](#)

Karte anzeigen

1

IL LABORATORIO BIKE

GIUSTINO

Weiterlesen

2

SCUOLA MTB ADAMELLO BRENTA

38080

Weiterlesen

3

Cicli Andreis Specialized

MalÃ


Weiterlesen

4

Dallago Sport

Cles


Weiterlesen



Social



Tag by #DolomitiBrentaBike



Newsletter

Social

Newsletter-Anmeldung

Name*:

Vorname*:

Email*:

Ich möchte mich für den Newsletter abonnieren (Sie werden eine E-Mail mit einem Bestätigungslink erhalten). [Datenschutzerklärung](#)

Landkarte

[Touren](#) [Dienstleistungen](#) [Hotel](#)

News



2 März 2026

Terres Tunnel wegen Wartungsarbeiten geschlossen

[Weiterlesen](#)

Kontakte

Dolomiti di Brenta Bike

c/o Azienda per il Turismo Madonna di Campiglio Pinzolo Val Rendena

Via Pradalago, 4 - 38086 Madonna di Campiglio (TN)

+39 0465 447501



JavaScript aktivieren, um Email Adresse lesen zu können.

Dolomiti di Brenta Bike - BOOKING

c/o Agenzia Viaggi Guida Vacanze

Via C.A Martini 1 - 38023 Cles (TN)

+39 0463 423002



JavaScript aktivieren, um Email Adresse lesen zu können.

Info-Anfrage

Die Daten werden in Übereinstimmung mit den geltenden Gesetzen zum Schutz personenbezogener Daten verarbeitet. Alle Informationen sind in der [Datenschutzerklärung](#) enthalten

Ich möchte mich für den Newsletter abonnieren (Sie werden eine E-Mail mit einem Bestätigungslink erhalten). [Datenschutzerklärung](#)

Anfrage senden

- Leistungen
 - ◆ [Planen Sie Ihre Tour](#)
 - ◆ [Shop ON LINE: Maps&Gadgets](#)
 - ◆ [Pauschalen und Angebote](#)
 - ◆ [Gepäcktransportservice](#)
 - ◆ [Mobilitätsservice, Zug, Bus, Taxi!](#)

- Utility
 - ◆ [FAQ Organisiere Deine Tour](#)
 - ◆ [Beschilderung und Sicherheit](#)
 - ◆ [KARTOGRAFIE, LANDKARTEN UND THEMATISCHE KARTE](#)
 - ◆ [Webcam Dolomiti Brenta Bike](#)
 - ◆ [Presse](#)
 - ◆ [Infos & Kontakte](#)

- Dolomiti di Brenta Bike Alpencross Touren
 - ◆ [Dolomiti di Brenta Bike Expert](#)
 - ◆ [Dolomiti di Brenta Bike Country](#)
 - ◆ [Dolomiti di Brenta Bike Explorer-Touren](#)

Auf den Spuren des Bären!

- Dolomiti Brenta Bike EXPLORER Touren
 - ◆ [DBB Explorer Val Borzago](#)
 - ◆ [DBB Explorer Val di Breguzzo](#)
 - ◆ [DBB Explorer Monte Casale](#)
 - ◆ [DBB Explorer Monte Gazza](#)
 - ◆ [DBB Explorer Val di Tovel](#)
 - ◆ [DBB Explorer I Masi da Mont](#)



Dolomiti di Brenta Bike - P.Iva, CF, Reg. Imp. di Trento 95006040224

[made in kumbe](#)

[Privacy](#) | [Cookies](#) | [Cookies preferences](#)

