


Country, il tour per tutti (o quasi!)



- [IT](#)
- [EN](#)
- [DE](#)



- [TOURS](#)
- [BEST SPOTS](#)
- [PIANIFICA](#)
  
- [Chiudi menu](#)
- [IT / EN / DE](#)
  - ◆ [IT](#)
  - ◆ [EN](#)
  - ◆ [DE](#)
- [TOURS](#)
- [BEST SPOTS](#)
- [PIANIFICA](#)

## Dolomiti di Brenta Bike



NEWS [Leggi tutto](#)

mappa [Leggi tutto](#)

social [Leggi tutto](#)

Tested BY [Leggi tutto](#)

[NEWS](#)

[mappa](#)

[social](#)

[Tested BY](#)



[DOWNLOAD GPX/KML/PDF](#)

## DOWNLOAD GPX/KML/PDF



[Transfer bagagli 2012\(179.38 K\)](#)

# Country, il tour per tutti (o quasi!)

**Dolomiti di Brenta Bike country!** Piste ciclabili di fondovalle, tratti sterrati in sicurezza, strade di campagna e qualche salita per stimolare l'appetito sono le caratteristiche del percorso Country.

In tranquillità, lungo le piste ciclabili del fondovalle, ma anche lungo strade di campagna, prati e campi coltivati, meli in fiore, vigneti. Attraverso villaggi e vecchi anfratti, scorci e panorami: il percorso *country*, rispetto al fratello maggiore *expert*, non perde certamente fascino, attrattiva e la caratterizzazione di un tour in MTB.

L'itinerario **country** è l'itinerario **per l'appassionato della mountainbike**: ciclabili, sterrati in sicurezza quote modeste (ma pur sempre in montagna!, fino a 1800 m) spazi aperti, fondovali verdeggianti, borghi rurali: 136 km di puro MTB e 4600 metri di dislivello totale.

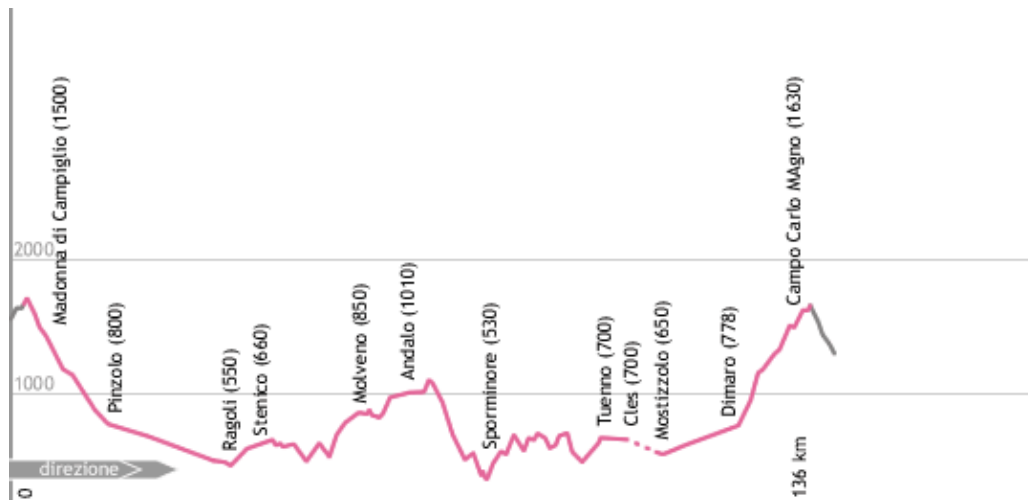
Inoltre i servizi di mobilità integrata presenti (bike-taxi, bike-shuttle, bici-bus, bici-treno) ti permetteranno di organizzare al meglio il tuo tour: superare i tratti più impegnativi, trasportare i bagagli o semplicemente la garanzia di un servizio pronto ed affidabile per qualsiasi evenienza.

Anche questo è il **Dolomiti di Brenta Bike!**

I numeri del Dolomiti di Brenta bike "country"

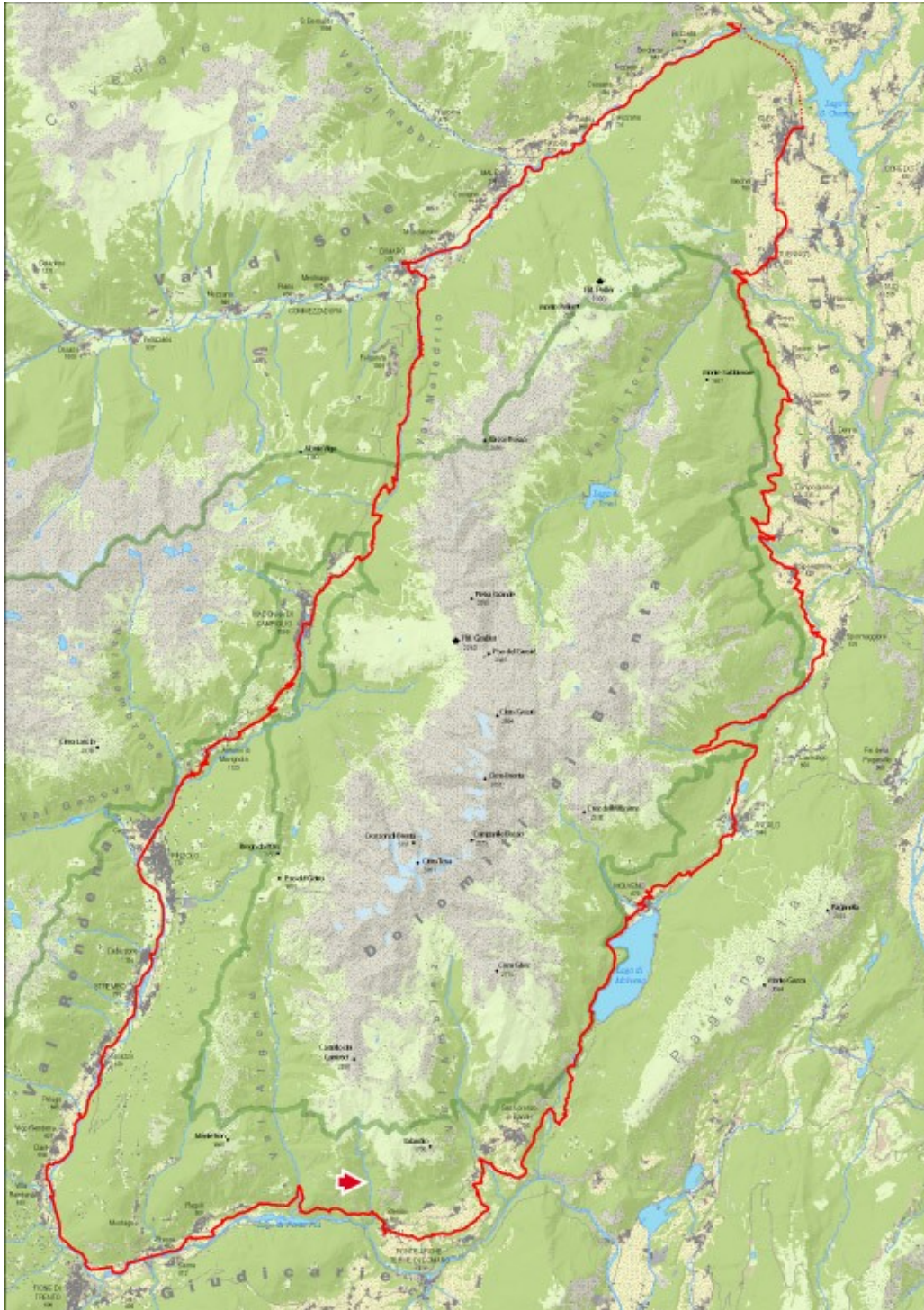
sviluppo	dislivello	strade sterrate	sentiero (a spalla)	piste ciclabili	strade pavimentate
136 km	4600 m	51 km	-	32 km	53 km

## Profilo altimetrico



Country, il tour per tutti (o quasi!)

## Mappa generale



[Richiesta info](#)  
[Pianifica il tuo tour](#)

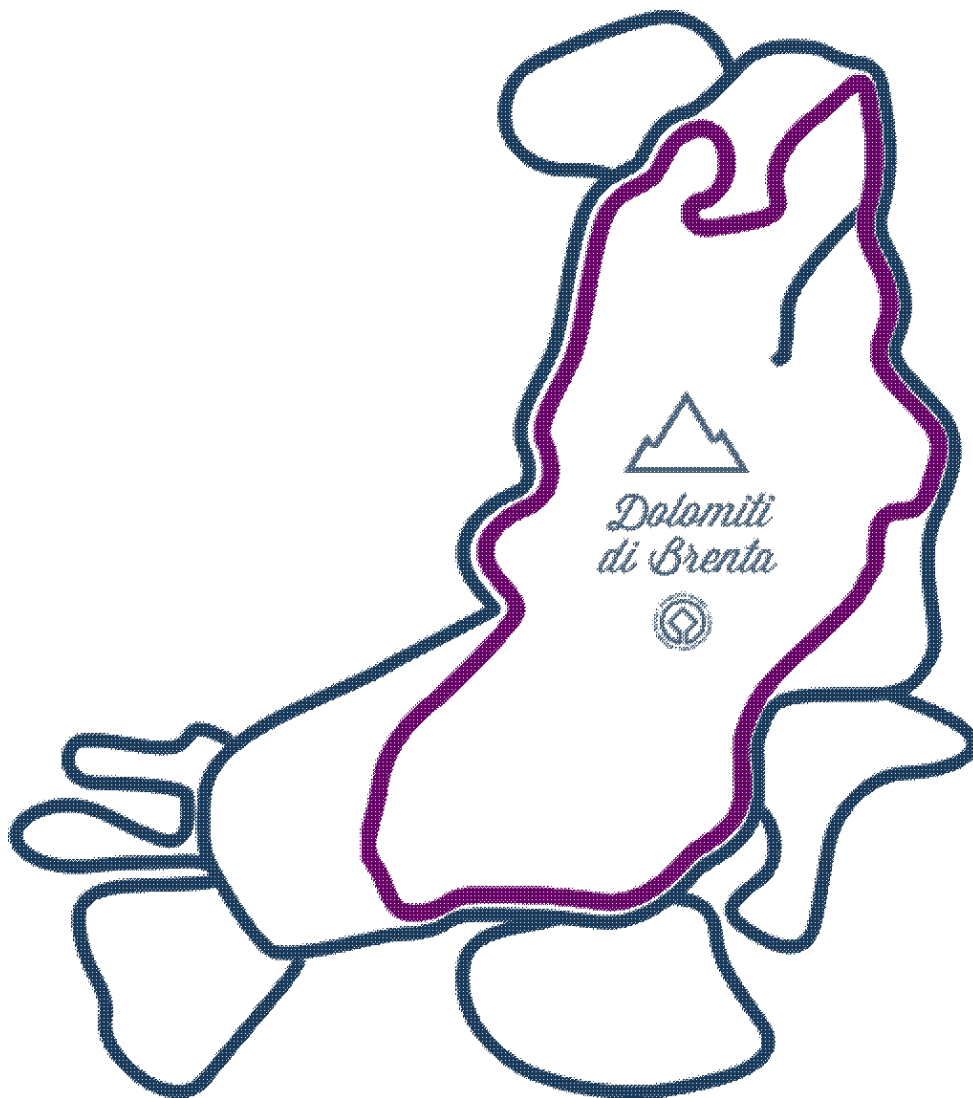
## Tours



### tour

#### Dolomiti di Brenta Bike Expert

177km | 7700m dislivello | 3+gg



Il mountain bike tour più impegnativo ma anche quello più affascinante: a tu per tu con le Dolomiti fin oltre i duemila metri.

## Country, il tour per tutti (o quasi!)

**Vedi i dettagli** se ancora non li conosci: tutte le informazioni, il profilo altimetrico, naviga la mappa, scarica la traccia per il tuo dispositivo!

### MAPPA / GPX DOWNLOAD / DESCRIZIONE

Se hai deciso di partire **pianifica con noi** il tuo tour personalizzato. E' semplice: ti servono almeno 3 giorni, e un po' di allenamento. E puoi percorrerlo con piÃ¹ facilitÃ  in ebike!

Pianifica il tuo tour

## tour

### Dolomiti di Brenta Bike Country

136km | 4600m dislivello | 3+gg



Il mountain bike tour piÃ¹ leggero, ma non senza fascino: esplora i tranquilli borghi del fondovalle, pedala in sicurezza sulle piste ciclabili. **Un tour quasi per tutti.**

177km | 7700m dislivello | 3+gg

## Country, il tour per tutti (o quasi!)

Vedi i dettagli se ancora non li conosci: tutte le informazioni, il profilo altimetrico, naviga la mappa, scarica la traccia per il tuo dispositivo!

### MAPPA / GPX DOWNLOAD / DESCRIZIONE

Se hai deciso di partire **pianifica con noi** il tuo tour personalizzato. E' semplice: ti servono almeno 3 giorni, e un po' di allenamento. E puoi percorrerlo con piÃ¹ facilitÃ  in ebike!

Pianifica il tuo tour

## tour

### Dolomiti di Brenta Bike Explorer



Se i tour expert e country non ti bastano... aggiungi un tour **Dolomiti Brenta Bike Explorer**.

## Country, il tour per tutti (o quasi!)

Sono sei itinerari aggiuntivi, uno per ciascun ambito, per addentrarsi un po' più tra le valli ed i paesi del Dolomiti di Brenta Bike.

### VEDI I TOUR EXPLORER

Se hai già scelto il tuo tour Explorer e sei pronto per partire **pianifica con noi** il tuo tour personalizzato. Aggiungi un giorno in più per ogni tour Explorer!

#### Pianifica il tuo tour



### Val Rendena

#### DBB Explorer Val Borzago

42km | 2170m dislivello | 7h



### Giudicarie Centrali

#### DBB Explorer Val di Breguzzo

39km | 1700m dislivello | 5h



### Comano Valle Salus

#### DBB Explorer Monte Casale

55km | 2500m dislivello | 8h



### Molveno Andalo Paganella

#### DBB Explorer Monte Gazza

46km | 2100m dislivello | 6h



Val Rendena

Country, il tour per tutti (o quasi!)

## Val di Non

### DBB Explorer Val di Tovel

26km | 770m dislivello | 4h

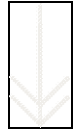


## Val di Sole

### DBB Explorer I Masi da Mont

25km | 1100m dislivello | 4h

## Pianifica



## Pianifica

### il tuo DBB

**Organizza insieme allo STAFF DBB il tuo Dolomiti Brenta Bike personalizzato.**

Con la nostra esperienza e consulenza ti consigliamo le tappe migliori, prenotiamo per te gli hotel, il transfer ed anche il noleggio della mountain bike, muscolare o e-bike! **Se invece sei un BIKER fai da te** puoi organizzare in autonomia il tuo tour: qui trovi l'elenco degli hotel, i dettagli del servizio trasporto bagagli, noleggio e assistenza.

## AFFIDATI ALLO STAFF

[CREA LA TUA VACANZA](#)

[vedi offerte](#)

[Richiesta info](#)

### **BIKER FAI DA TE**

[servizio transfer bagagli](#)

[HOTEL CONVENZIONATI](#)

[COMPRA MAP&GADGET](#)

Country, il tour per tutti (o quasi!)

## Pianifica

### servizio transfer bagagli



Servizio attivo dal 14/06 al 14/09 a partire da € 15,- persona/giorno

[vedi dettagli](#)

## Pianifica

### Ospitalità

[tutti hotel](#) [garni](#) [agriturismo](#) [Bed & Breakfast](#) [campeggi](#) [residence](#)

[Val Rendena](#) [Altopiano della Paganella](#) [Val di Non](#) [Val di Sole](#) [Valli Giudicarie](#) [Terme di Comano](#) €€€ » € €  
« €€€

[apri mappa](#)


1

## MAJESTIC MOUNTAIN CHARME HOTEL



da € 232

 MADONNA DI CAMPIGLIO (PINZOLO)



[prenota](#)

2


Country, il tour per tutti (o quasi!)

## CRISTAL PALACE HOTEL



da € 197.93

 PINZOLO MADONNA DI CAMPIGLIO (PINZOLO)



[prenota](#)


3

## TEVINI DOLOMITES CHARMING HOTEL



da € 152.43

 COMMEZZADURA ALMAZZAGO



[prenota](#)


4

## CAVALLINO LOVELY HOTEL



da € 147.29

 ANDALO



[prenota](#)


5

## HOTEL EDEN FAMILY & WELLNESS RESORT



da € 117

 ANDALO



[prenota](#)

6

CRISTAL PALACE HOTEL


Country, il tour per tutti (o quasi!)

## GRAND HOTEL MOLVENO



da € 100

 MOLVENO




[prenota](#)

7

## BRENTA ROSSO - CHARME APARTMENTS

da € 93.93

 FAI DELLA PAGANELLA



[prenota](#)


8

## PIPPO




da € 80.57

 TERZOLAS



[prenota](#)



## Ristoranti e servizi

### Ristoranti e servizi

tutti bike service Hotel ristoranti, pizzerie, bar alimentari assistenza sanitaria banche, poste, internet point trasporti sport e divertimenti

apri mappa

1

Country, il tour per tutti (o quasi!)

## 360° DI CADORIN MASSIMO

GIUSTINO

[Leggi tutto](#)

2

## Centro Nazionale MTB ADAMELLO BRENTA

38080

[Leggi tutto](#)

3

## Cicli Andreis Specialized

MalÃ


[Leggi tutto](#)

4

## Dallago Sport

Cles


[Leggi tutto](#)



## Social



Tag by #DolomitiBrentaBike



[Newsletter](#)

Social

Country, il tour per tutti (o quasi!)

## Iscrizione newsletter

Nome\*:

Cognome\*:

Email\*:

Iscrivimi alla newsletter (ti verrà inviata una mail con un link di conferma). [Privacy Policy](#)

## Mappa

[tours](#) [servizi](#) [hotel](#)

## News



2 marzo 2026

### Chiusura galleria di Terres

[Leggi tutto](#)

## Contatti

**Dolomiti di Brenta Bike**

c/o Azienda per il Turismo Madonna di Campiglio

Via Pradalago, 4 - 38086 Madonna di Campiglio (TN)

**+39 0465 447501**

Country, il tour per tutti (o quasi!)



È necessario attivare JavaScript per visualizzare l'indirizzo email.

## Dolomiti di Brenta Bike - BOOKING

c/o Agenzia Viaggi Guida Vacanze

Via C.A Martini 1 - 38023 Cles (TN)

**+39 0463 423002**



È necessario attivare JavaScript per visualizzare l'indirizzo email.

## Richiesta info

I dati verranno trattati in conformità alla vigente normativa sulla protezione dei dati personali. Tutte le informazioni sono disponibili nella [Privacy Policy](#)

Iscrivimi alla newsletter (ti verrà inviata una mail con un link di conferma). [Privacy Policy](#)

Invia richiesta

- Servizi
  - ◆ [Pianifica il tuo tour](#)
  - ◆ [Shop ON LINE: Maps&Gadgets](#)
  - ◆ [Pacchetti e offerte](#)
  - ◆ [Servizio Transfer Bagagli](#)
  - ◆ [Servizi di mobilità ; treno, bus, taxi!](#)
  
- Utilità
  - ◆ [FAQ Organizza il tuo tour!](#)
  - ◆ [Segnaletica e sicurezza sul territorio](#)
  - ◆ [Cartografia, mappe e carte tecniche](#)
  - ◆ [Webcam Dolomiti Brenta Bike](#)
  - ◆ [Press area](#)
  - ◆ [Info & contatti](#)
  
- Dolomiti di Brenta Bike Tour
  - ◆ [Dolomiti di Brenta Bike Expert](#)
  - ◆ [Dolomiti di Brenta Bike Country](#)
  - ◆ [Dolomiti di Brenta Bike Explorer](#)
  
- Dolomiti Brenta Bike EXPLORER Tour
  - ◆ [DBB Explorer Val Borzago](#)

## Country, il tour per tutti (o quasi!)

- ◆ [DBB Explorer Val di Breguzzo](#)
- ◆ [DBB Explorer Monte Casale](#)
- ◆ [DBB Explorer Monte Gazza](#)
- ◆ [DBB Explorer Val di Tovel](#)
- ◆ [DBB Explorer I Masi da Mont](#)



Dolomiti di Brenta Bike - P.Iva, CF, Reg. Imp. di Trento 95006040224

[made in kumbe](#)

[Privacy](#) | [Cookies](#) | [Cookies preferences](#)

