




- [IT](#)
- [EN](#)
- [DE](#)



- [TOURS](#)
- [BEST SPOTS](#)
- [PIANIFICA](#)

- [Chiudi menu](#)
- [IT / EN / DE](#)
 - ◆ [IT](#)
 - ◆ [EN](#)
 - ◆ [DE](#)
- [TOURS](#)
- [BEST SPOTS](#)
- [PIANIFICA](#)

Dolomiti di Brenta Bike



[NEWS](#) [Leggi tutto](#)
[mappa](#) [Leggi tutto](#)
[social](#) [Leggi tutto](#)
[Tested BY](#) [Leggi tutto](#)

[NEWS](#)

[mappa](#)

[social](#)

[Tested BY](#)



itinerario custom (2) stenico-rif. grafer

Il voto degli utenti::

- [Dati Itinerario](#)
- [Roadbook](#)
- [Maps](#)
- [Gps download](#)
- [Foto & Video](#)
- [Servizi](#)

Caratteristiche

Difficult�		
Panorama		
Divertimento		
Tecnica		
Condizione		
Punto di partenza	bivio Val Algone, m 606	
Punto di arrivo	Stenico, bivio, m 663	
Lunghezza complessiva	110,46 km	
Dislivello	3118 m	
Quota massima	2269 m	
Asfalto	50,87 km	46,05 %
Ciclabile	20,37 km	18,44 %
Sentiero	7,31 km	6,61 %
Sterrato	31,92 km	28,89 %

Descrizione

Discesa! In picchiata verso Madonna di Campiglio, la perla delle Dolomiti! Strada sterrata, discesa irta ma con fondo regolare.

Si scende! Direzione Malga Fevri lungo una strada con fondo molto irregolare che metter  alla prova l'abilit  del biker! Attenzione, la Malga   monticata. Panorama fantastico lungo tutta la discesa.

La sommit  del Monte Spinale, vista spaziale a 360  sulle Dolomiti di Brenta e sull'Adamello. In sommit    presente un ristorante e la Capanna Hofer, il primo rifugio/atelier di Madonna di Campiglio.

Si lascia il sentiero si prosegue su strada con fondo irregolare fino in sommità .

Continui saliscendi tra i dossi dello Spinale ci portano sulla traccia della pista Boch che risaliremo fino alla sommità del Monte Spinale (2100m)

Si percorre il pascolo, seguendo la traccia, giungendo alla casina ed alla stalla di Malga Boch. Attenzione, la malga è monticata!

Si lascia la strada sterrata per una traccia-sentiero attraverso il pascolo. Percorso di repentini saliscendi, tecnico ma non difficile. La vista sulle Dolomiti e sul più lontano Adamello ci avvolge tutt'attorno.

Si prosegue sulla sterrata in direzione Rifugio Graffer lasciando sulla destra la malga Boch che domina dall'alto. Salita con pendenza importanti.

Si prosegue sulla sterrata in direzione Rifugio Graffer lasciando sulla destra la malga Boch che domina dall'alto. Salita con pendenza importanti.

Si lascia la strada sterrata per una traccia-sentiero attraverso il pascolo. Percorso di repentini saliscendi, tecnico ma non difficile. La vista sulle Dolomiti e sul più lontano Adamello ci avvolge tutt'attorno.

Si percorre il pascolo, seguendo la traccia, giungendo alla casina ed alla stalla di Malga Boch. Attenzione, la malga è monticata!

Continui saliscendi tra i dossi dello Spinale ci portano sulla traccia della pista Boch che risaliremo fino alla sommità del Monte Spinale (2100m)

Si lascia il sentiero si prosegue su strada con fondo irregolare fino in sommità .

La sommità del Monte Spinale, vista spaziale a 360° sulle Dolomiti di Brenta e sull'Adamello. In sommità è presente un ristorante e la Capanna Hofer, il primo rifugio/atelier di Madonna di Campiglio.

Si scende! Direzione Malga Fevri lungo una strada con fondo molto irregolare che metterÃ alla prova l'abilitÃ del biker! Attenzione, la Malga Ã monticata. Panorama fantastico lungo tutta la discesa.

Discesa! In picchiata verso Madonna di Campiglio, la perla delle Dolomiti! Strada sterrata, discesa irta ma con fondo regolare.

Si giunge nell'abitato di Madonna di Campiglio, loc. PalÃ !

Da Campiglio si prosegue in direzione Vallesinella, la porta del Parco Naturale Adamello Brenta. Fondo asfaltato, traffico regolamentato.

Si scende su tratturo/strada sterrata ripida in direzione Cascate Basse di Vallesinella. Attenzione alla presenza di pedoni!

Pra della Casa, ex vivavio forestale. Qui termina la discesa e ci apprestiamo alla salita per Valagola. Fondo sterrato.

Inizia la salita, pendenza lieve e costante fino al Lago di Valagola, fondo sterrato e regolare in zona boscata. Siamo nel cuore del Brenta!

Si giunge a Malga Valagola, una malga monticata ed oggi utilizzata dal Parco Naturale Adamello Brenta a fini didattici. Siamo proprio nel cuore del Brenta, in uno dei luoghi piÃ suggestivi. Fondo regolare, sterrato. Direzione Lago di Valagola.

Si giunge al Lago di Valagola, luogo suggestivo. L'immagine del lago e del suo ceppo di larice emergente ha ormai fatto il giro del mondo! Qui inizia un tratto bici a spalla: rispettiamo le regole!

L'unico tratto da percorrere a piedi! Sentiero ripido con bici a spalla e porre attenzione ai trekker, numerosi in questa zona.

Il Passo Bregna da l'Ors apre la vista a panorami spettacolari. 360 gradi sulle Dolomiti di Brenta e sul ghiacciaio dell'Adamello. Si percorre il sentiero per Malga Movlina, bici in sella per i piÃ¹ abili, a piedi ed in sicurezza per i timorosi!

Si scorge Malga Movlina: lieve discesa su sentiero e fondo sconnesso. Attenzione, la malga Ã¨ monticata!

Discesa su strada sterrata piacevole anche per il panorama.

Dal bivio si percorre la strada forestale in direzione malga Plan. Fondo sterrato e regolare in zona boscata.

Al bivio si scende lungo la strada forestale.

Dalla loc. Val si prosegue lungo una strada forestale a mezza montagna. Fondo e andamento regolare.

Strada pavimentata, mantiene l'andamento regolare

In prossimitÃ di un tornante ci si immette su strada pavimentata che sale al Passo Daone.

Dalla sommitÃ del Passo Daone si ricomincia la discesa che porterÃ nel fondovalle. Tratto su strada aperta al traffico. Si giunge a Vilal Santi, struttura didattica del Parco Naturale Adamello Brenta.

La leggera discesa termina al bivio per Binio.

Il percorso attraversa questo abitato di poche anime, suggestivo, alle porte della Val Manez, valle nel Parco.

Si lascia Binio imboccando una strada forestale. Fondo irregolare, per tratti ripida, in zona boscata.

Dolomiti di Brenta Bike, Trentino - Mountain Bike Tour, MTB Dolomiti, escursioni in mountain bike, vacanza in bicicletta tra le

Strappo in salita su fondo irregolare.

Inizia la discesa, direzione fondovalle.

Dalla strada forestale si imbecca il sentiero in direzione dell'abitato di Cerana. Tratto non impegnativo.

Dal suggestivo villaggio alpino di Cerana, ora disabitato, si scende su strada asfaltata, ripida ed a traffico aperto. Porre attenzione.

[Link di questa pagina](#) [Invia questa pagina ad un amico](#) [Stampa questa pagina Pdf](#)

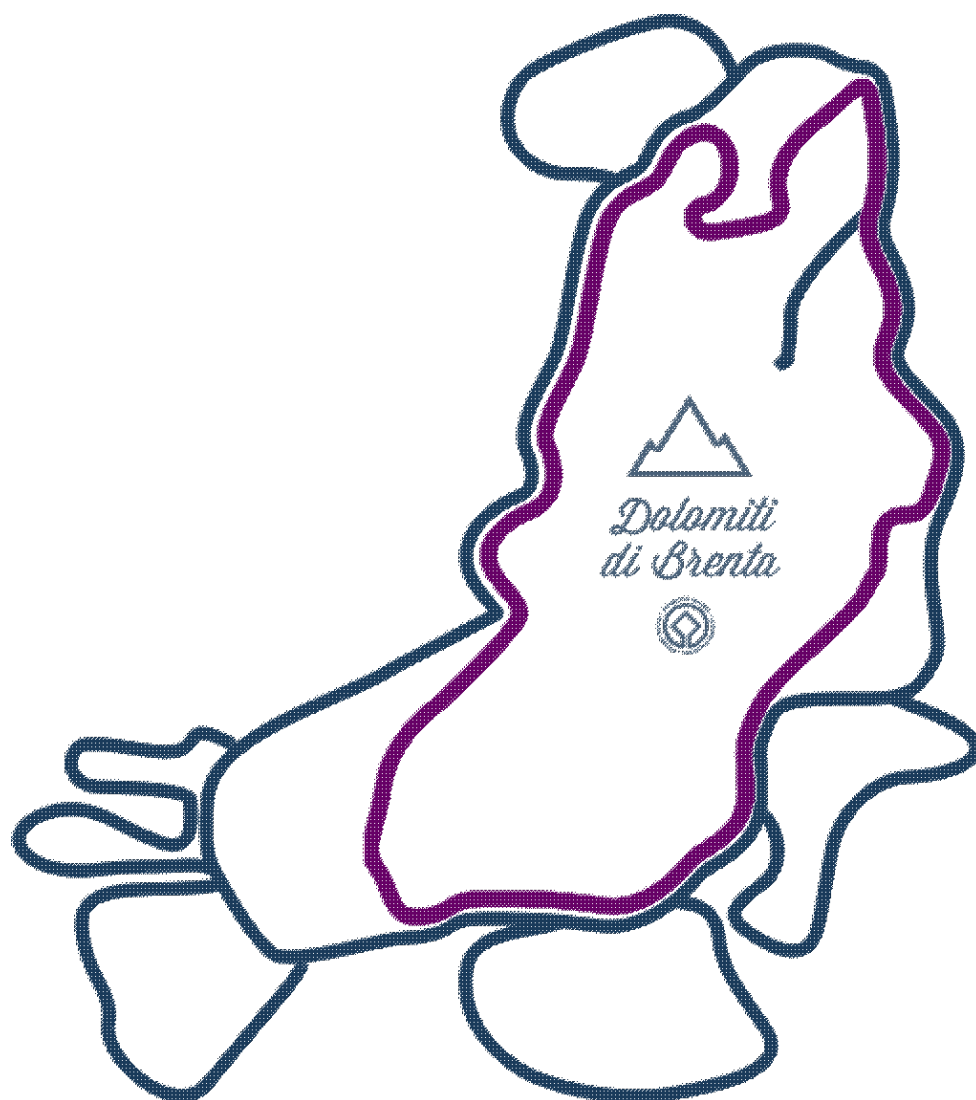
Tours



tour

Dolomiti di Brenta Bike Expert

177km | 7700m dislivello | 3+gg



Il mountain bike tour più impegnativo ma anche quello più affascinante: a tu per tu con le Dolomiti fin oltre i duemila metri.

Vedi i dettagli se ancora non li conosci: tutte le informazioni, il profilo altimetrico, naviga la mappa, scarica la traccia per il tuo dispositivo!

[MAPPA / GPX DOWNLOAD / DESCRIZIONE](#)

Se hai deciso di partire **pianifica con noi** il tuo tour personalizzato. E' semplice: ti servono almeno 3 giorni, e un po' di allenamento. E puoi percorrerlo con pi  facilit  in ebike!

[Pianifica il tuo tour](#)

tour

Dolomiti di Brenta Bike Country

136km | 4600m dislivello | 3+gg



Il mountain bike tour più leggero, ma non senza fascino: esplora i tranquilli borghi del fondovalle, pedala in sicurezza sulle piste ciclabili. **Un tour quasi per tutti.**

Vedi i dettagli se ancora non li conosci: tutte le informazioni, il profilo altimetrico, naviga la mappa, scarica la traccia per il tuo dispositivo!

[MAPPA / GPX DOWNLOAD / DESCRIZIONE](#)

Se hai deciso di partire **pianifica con noi** il tuo tour personalizzato. E' semplice: ti servono almeno 3 giorni, e un po' di allenamento. E puoi percorrerlo con più facilità in ebike!

[Pianifica il tuo tour](#)

tour

Dolomiti di Brenta Bike Explorer



Se i tour expert e country non ti bastano... aggiungi un tour **Dolomiti Brenta Bike Explorer**.

Sono sei itinerari aggiuntivi, uno per ciascun ambito, per addentrarsi un po' più tra le valli ed i paesi del Dolomiti di Brenta Bike.

VEDI I TOUR EXPLORER

Se hai già scelto il tuo tour Explorer e sei pronto per partire **pianifica con noi** il tuo tour personalizzato. Aggiungi un giorno in più¹ per ogni tour Explorer!

Pianifica il tuo tour

1

tour



Val Rendena

DBB Explorer Val Borzago

42km | 2170m dislivello | 7h



Giudicarie Centrali

DBB Explorer Val di Breguzzo

39km | 1700m dislivello | 5h



Comano Valle Salus

DBB Explorer Monte Casale

55km | 2500m dislivello | 8h



Molveno Andalo Paganella

DBB Explorer Monte Gazza

46km | 2100m dislivello | 6h



Val di Non

DBB Explorer Val di Tovel

26km | 770m dislivello | 4h



Val di Sole

DBB Explorer I Masi da Mont

25km | 1100m dislivello | 4h

Pianifica



Pianifica

il tuo DBB

Organizza insieme allo STAFF DBB il tuo Dolomiti Brenta Bike personalizzato.

Con la nostra esperienza e consulenza ti consigliamo le tappe migliori, prenotiamo per te gli hotel, il transfer ed anche il noleggio della mountain bike, muscolare o e-bike! **Se invece sei un BIKER fai da te** puoi organizzare in autonomia il tuo tour: qui trovi l'elenco degli hotel, i dettagli del servizio trasporto bagagli, noleggio e assistenza.

AFFIDATI ALLO STAFF

CREA LA TUA VACANZA

vedi offerte

Richiesta info

BIKER FAI DA TE

servizio transfer bagagli

HOTEL CONVENZIONATI

COMPRA MAP&GADGET

Pianifica

servizio transfer bagagli



Servizio attivo dal 17/06 al 17/09 a partire da € 15,- persona/giorno

[vedi dettagli](#)

Pianifica

Ospitalità

[tutti hotel](#) [garni](#) [agriturismo](#) [Bed & Breakfast](#) [campeggi](#) [residence](#)

[Val Rendena](#) [Altopiano della Paganella](#) [Val di Non](#) [Val di Sole](#) [Valli Giudicarie](#) [Terme di Comano](#) €€€ » € €

« €€€

[apri mappa](#)


1

GRAND HOTEL PIZ GALIN - FAMILY & WELLNESS



da € 162

 ANDALO



[prenota](#)

2


MONROC HOTEL



servizio transfer bagagli

da € 105

 **COMMEZZADURA**



[prenota](#)


3

HOTEL EDEN FAMILY & WELLNESS RESORT



da € 84

 **ANDALO**



[prenota](#)


4

FONTANELLA



da € 77.86

 **MOLVENO**





[prenota](#)

5

DOLOMITI APART

da € 75.43

 **BLEGGIO SUPERIORE**



[prenota](#)


6

AGRITURISMO FLORANDONOLE

da € 105

da € 68.43

 FAI DELLA PAGANELLA




7

HOTEL DOLOMITI



da € 57.71

 TIONE DI TRENTO SAONE





8

EUROPA



da € 57.71

 MOLVENO



Ristoranti e servizi

Ristoranti e servizi

tutti bike service Hotel ristoranti, pizzerie, bar alimentari assistenza sanitaria banche, poste, internet point trasporti sport e divertimenti

[apri mappa](#)

1

da € 68.43

360° DI CADORIN MASSIMO

GIUSTINO

[Leggi tutto](#)

2

Centro Nazionale MTB ADAMELLO BRENTA

38080

[Leggi tutto](#)

3

Cicli Andreis Specialized

MalÃ


[Leggi tutto](#)

4

Dallago Sport

Cles


[Leggi tutto](#)



Social



Tag by #DolomitiBrentaBike



[Newsletter](#)

Iscrizione newsletter

Nome*:

Cognome*:

Email*:

Iscrivimi alla newsletter (ti verrà inviata una mail con un link di conferma). [Privacy Policy](#)

Mappa

[tours](#) [servizi](#) [hotel](#)

News

Contatti

Dolomiti di Brenta Bike

c/o Azienda per il Turismo Madonna di Campiglio

Via Pradalago, 4 - 38086 Madonna di Campiglio (TN)

+39 0465 447501



È necessario attivare JavaScript per visualizzare l'indirizzo email.

Dolomiti di Brenta Bike - BOOKING

c/o Agenzia Viaggi Guida Vacanze

Via C.A Martini 1 - 38023 Cles (TN)

+39 0463 423002



È necessario attivare JavaScript per visualizzare l'indirizzo email.

Richiesta info

I dati verranno trattati in conformità alla vigente normativa sulla protezione dei dati personali. Tutte le informazioni sono disponibili nella [Privacy Policy](#)

Iscrivimi alla newsletter (ti verrà inviata una mail con un link di conferma). [Privacy Policy](#)

Invia richiesta

- Servizi
 - ◆ [Pianifica il tuo tour](#)
 - ◆ [Shop ON LINE: Maps&Gadgets](#)
 - ◆ [Pacchetti e offerte](#)
 - ◆ [Servizio Transfer Bagagli](#)
 - ◆ [Servizi di mobilità : treno, bus, taxi!](#)

- Utilità
 - ◆ [FAQ Organizza il tuo tour!](#)
 - ◆ [Segnaletica e sicurezza sul territorio](#)
 - ◆ [Cartografia, mappe e carte tecniche](#)
 - ◆ [Webcam Dolomiti Brenta Bike](#)
 - ◆ [Press area](#)
 - ◆ [Info & contatti](#)

- Dolomiti di Brenta Bike Tour
 - ◆ [Dolomiti di Brenta Bike Expert](#)
 - ◆ [Dolomiti di Brenta Bike Country](#)
 - ◆ [Dolomiti di Brenta Bike Explorer](#)

- Dolomiti Brenta Bike EXPLORER Tour
 - ◆ [DBB Explorer Val Borzago](#)
 - ◆ [DBB Explorer Val di Breguzzo](#)
 - ◆ [DBB Explorer Monte Casale](#)
 - ◆ [DBB Explorer Monte Gazza](#)
 - ◆ [DBB Explorer Val di Tovel](#)
 - ◆ [DBB Explorer I Masi da Mont](#)



Dolomiti di Brenta Bike - P.Iva, CF, Reg. Imp. di Trento 95006040224

[made in kumbe](#)

[Privacy](#) | [Cookies](#)



Richiesta info